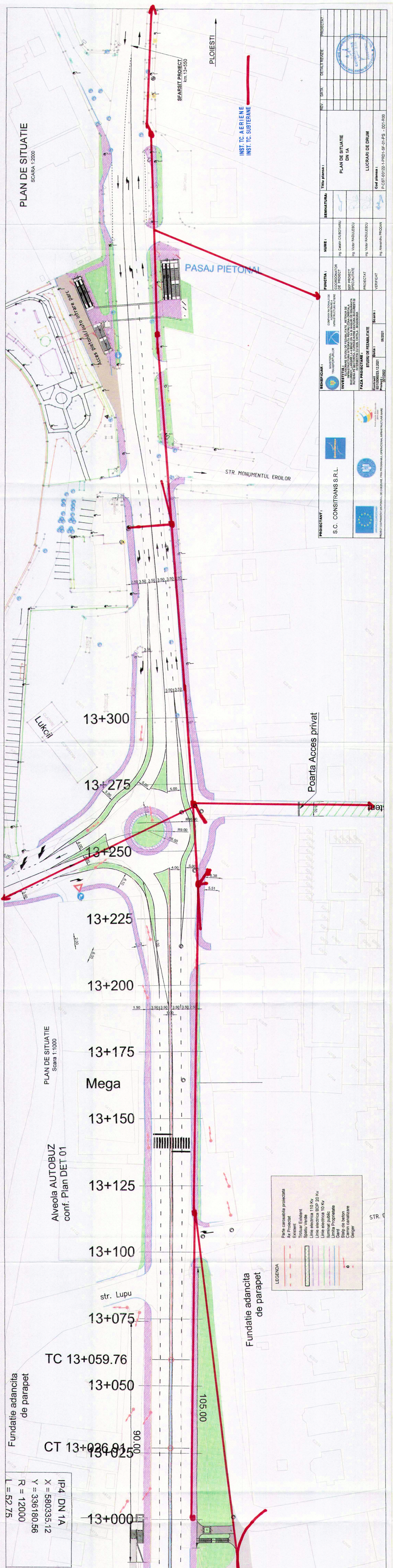
PLAN DE SITUATIE
SCARA 1:2000
PLOIESTI
SFARSIT PROIECT
Km 13+550
INST. TC AERIENE
INST. TC SUBTERANE
PASAJ PIETONAL
Acces pietonal intrare parc
STR. MONUMENTUL EROILOR
2.50 3.50 3.50 3.50 3.50 2.50
3.50 3.50
Lukoil
Poarta Acces privat
13+300
13+275
13+250
13+225
13+200
13+175
13+150
13+125
13+100
13+075
13+050
13+025
13+000
R9.00
5.00
4.00
1.50 3.50 3.50 3.50 3.50 2.50
PLAN DE SITUATIE
Scara 1:1000
Mega
Alveola AUTOBUZ
conf. Plan DET 01
str. Lupu
TC 13+059.76
CT 13+026.91
Fundatie adancita de parapet
Fundatie adancita de parapet
105.00
90.00
STR.
IP4 DN 1A
X = 580335.12
Y = 336180.56
R = 12000
L = 52.75
LEGENDA
Parte carosabila proiectata
Ax Proiectat
Existent
Trotuar Existent
Spatiu Verde
Linie electrica 110 Kv
Linie electrica BDP 20 Kv
Linie electrica 10 Kv
Iluminat public
Limita Proprietate
Gard
Stalp de beton
Camin canalizare
Geiger

PROIECTANT : S.C. CONSITRANS S.R.L.	**BENEFICIAR :** MINISTERUL TRANSPORTURILOR; COMPANIA NATIONALA DE ADMINISTRARE A INFRASTRUCTURII RUTIERE	**FUNCTIA :**	**NUME :**	**SEMNATURA:**
	INVESTITIA : ELABORARE STUDIU DE FEZABILITATE „RETEAUA DE INFRASTRUCTURA INTEGRATA PENTRU ZONA ORBITALA BUCURESTI_LARGIRE LA 4 BENZI DN 1A SI MASURI DE SIGURANTA RUTIERA PE SECTORUL CUPRINS INTRE CENTURA BUCURESTI SI INTERSECTIA CU SOS. CHITILA - MOGOSOAIA	COORDONATOR DE PROIECT	ing. Catalin CIUBOTARIU	
		SEF PROIECT SPECIALITATE	ing. Victor RADULESCU	
	FAZA PROIECTARE : STUDIU DE FEZABILITATE	PROIECTAT	ing. Victor RADULESCU	
	Contract 92/105060/23.12.2021 **Proiect :** 001/2022; **Data :** 06/2021; **Scara :**	VERIFICAT	ing. Alexandru PRODAN	

Titlu plansa : PLAN DE SITUATIE DN 1A

LUCRARI DE DRUM

Cod plansa : P-CST-00122-1-PRD1-SF-01-PS - 001-R00

REV.	DATA:	DETALII REVIZIE:	PROIECTAT:

PROIECT CO-FINANTAT DIN FONDUL DE COEZIUNE, PRIN PROGRAMUL OPERATIONAL INFRASTRUCTURA MARE

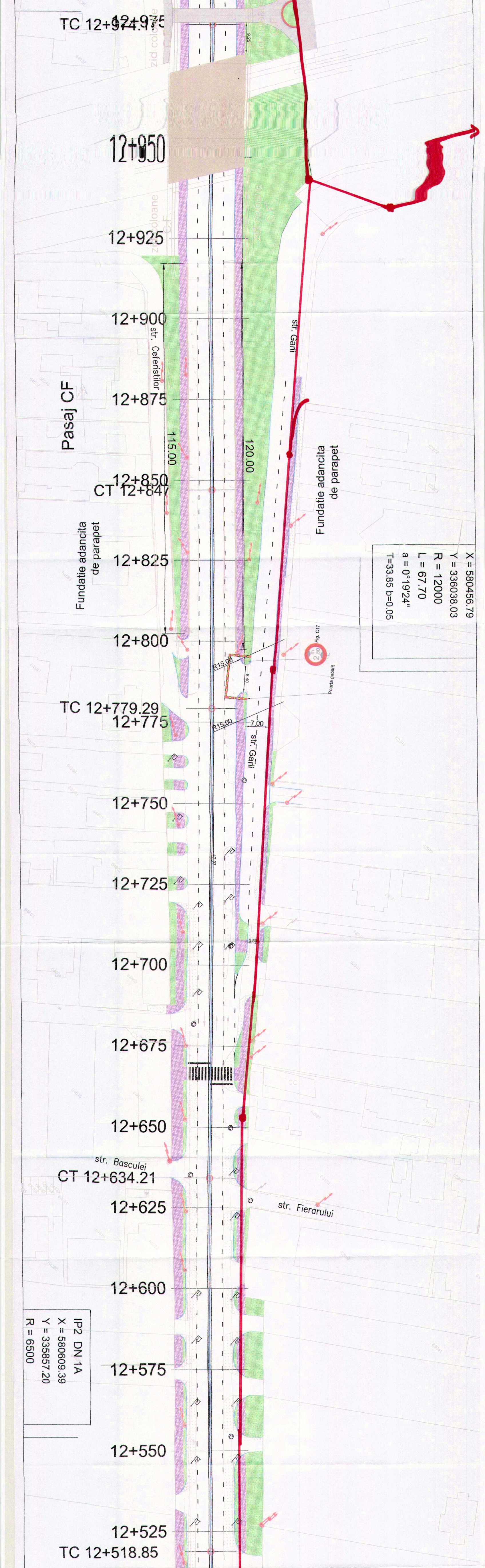
TC 12+974.175
12+975
zid coloane
12+950
12+925
12+900
str. Ceferistilor
str. Gării
Pasaj CF
12+875
115.00
120.00
12+850
CT 12+847
Fundatie adancita de parapet
Fundatie adancita de parapet
12+825
X = 580456.79
Y = 336038.03
R = 12000
L = 67.70
a = 0°19'24"
T=33.85 b=0.05
12+800
R15.00
8.40
2.50 m
Poarta gabarit
TC 12+779.29
12+775
R15.00
7.00
str. Gării
12+750
12+725
5.50
12+700
12+675
12+650
str. Basculei
CT 12+634.21
12+625
str. Fierarului
12+600
IP2 DN 1A
X = 580609.39
Y = 335857.20
R = 6500
12+575
12+550
12+525
TC 12+518.85

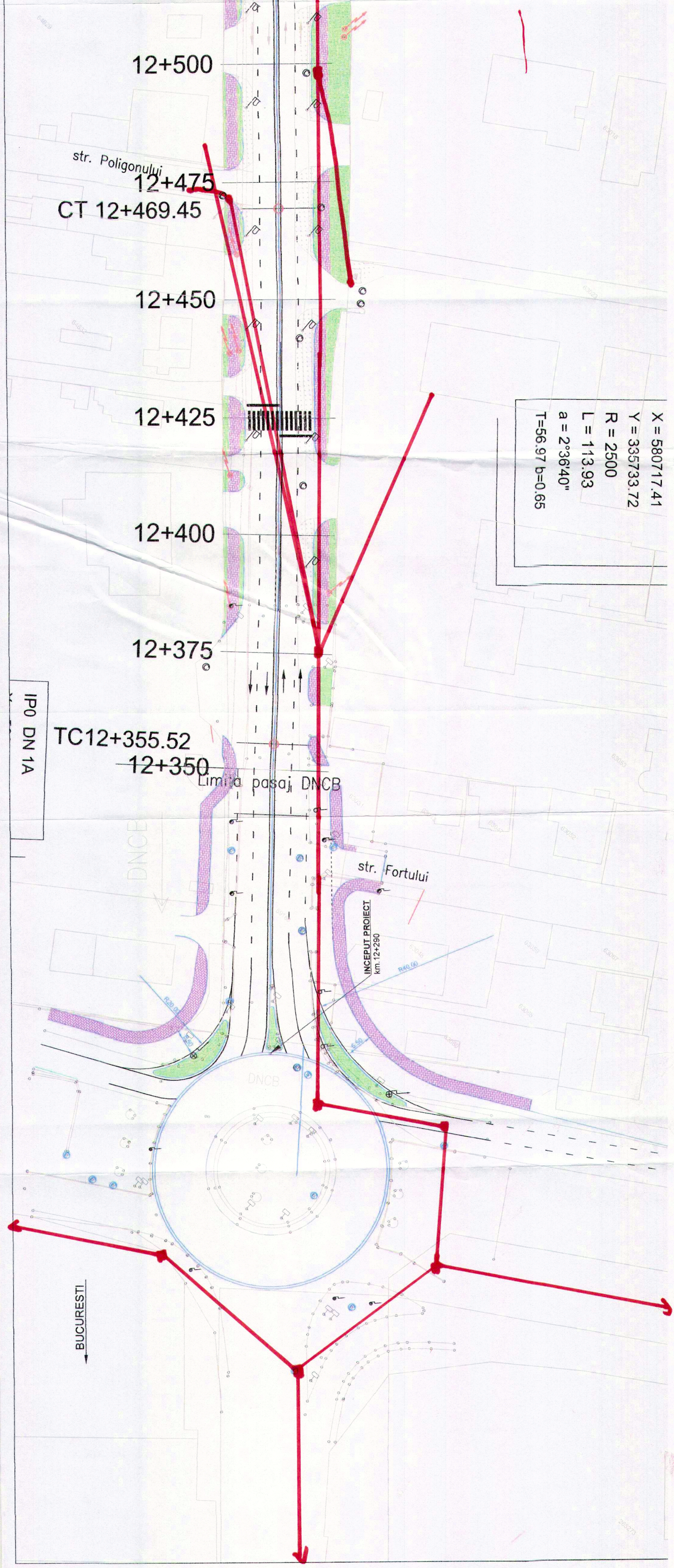
12+500
str. Poligonului
12+475
CT 12+469.45
12+450
12+425
12+400
12+375
TC12+355.52
12+350
Limita pasaj DNCB
IP0 DN 1A
X = 580717.41
Y = 335733.72
R = 2500
L = 113.93
a = 2°36'40"
T=56.97 b=0.65
DNCB
str. Fortului
INCEPUT PROIECT
km.12+290
R40.00
R20.00
6.50
DNCB
BUCURESTI

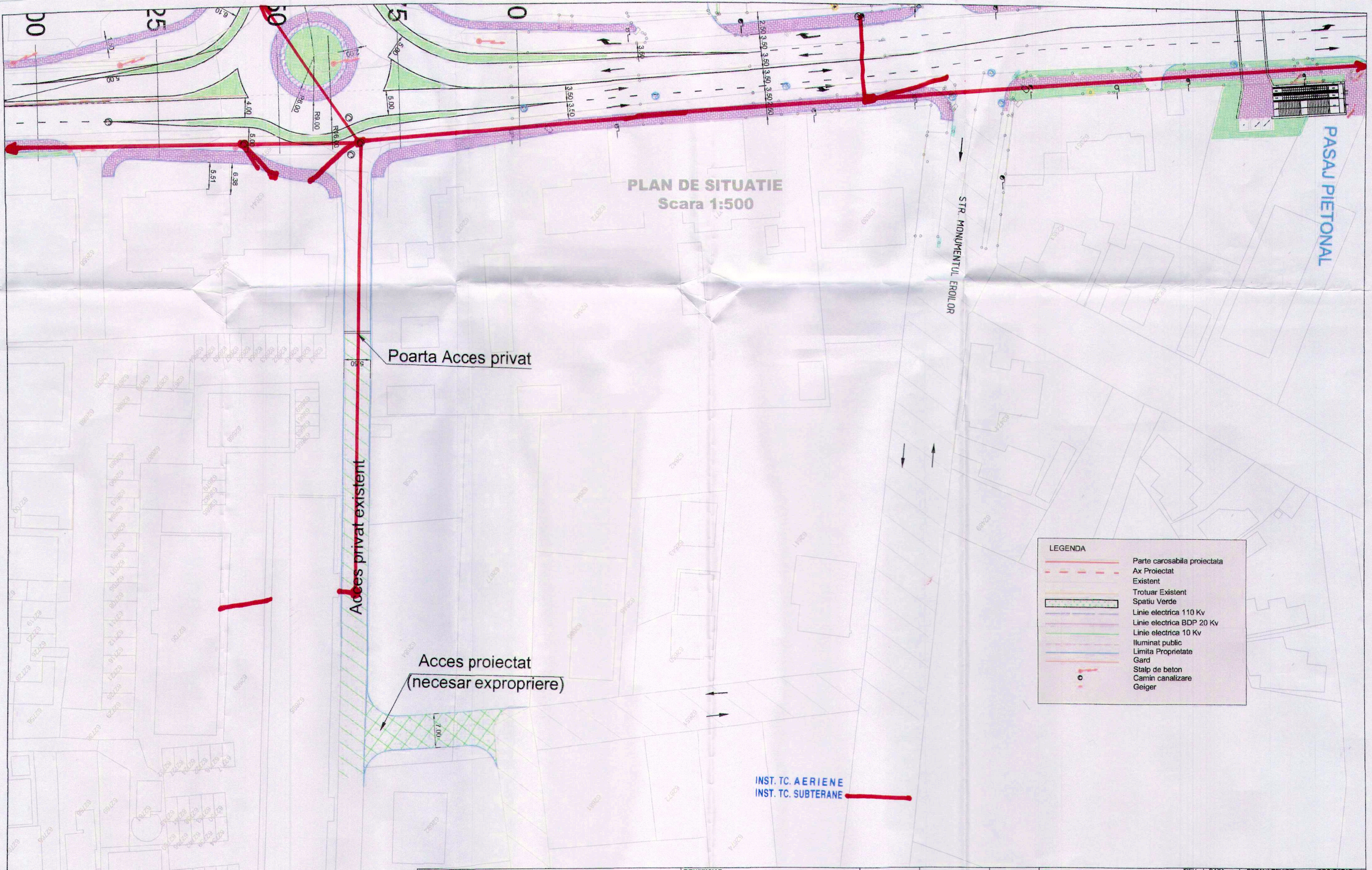
PLAN DE SITUATIE
Scara 1:500
STR. MONUMENTUL EROILOR
PASAJ PIETONAL
Poarta Acces privat
Acces privat existent
Acces proiectat
(necesar expropriere)
INST. TC. AERIENE
INST. TC. SUBTERANE
LEGENDA
Parte carosabila proiectata
Ax Proiectat
Existent
Trotuar Existent
Spatiu Verde
Linie electrica 110 Kv
Linie electrica BDP 20 Kv
Linie electrica 10 Kv
Iluminat public
Limita Proprietate
Gard
Stalp de beton
Camin canalizare
Geiger

PROIECTANT :

S.C. CONSITRANS S.R.L.

PROIECT CO-FINANȚAT DIN FONDUL DE COEZIUNE, PRIN PROGRAMUL OPERAȚIONAL INFRASTRUCTURĂ MARE

BENEFICIAR :

MINISTERUL TRANSPORTURILOR

COMPANIA NAȚIONALĂ DE ADMINISTRARE A INFRASTRUCTURII RUTIERE

INVESTITIA :

ELABORARE STUDIU DE FEZABILITATE _RETEAUA DE INFRASTRUCTURA INTEGRATA PENTRU ZONA ORBITALA BUCURESTI_LARGIRE LA 4 BENZI DN 1A SI MASURI DE SIGURANTA RUTIERA PE SECTORTUL CUPRINS INTRE CENTURA BUCURESTI SI INTERSECTIA CU SOS. CHITILA - MOGOSOAIA

FAZA PROIECTARE :

STUDIU DE FEZABILITATE

Contract	**Data :**	**Scara :**
92/105060/23.12.2021 **Proiect :** 001/2022	06/2021	

FUNCTIA :	**NUME :**	**SEMNATURA:**
COORDONATOR DE PROIECT	ing. Catalin CIUBOTARIU	
SEF PROIECT SPECIALITATE	ing. Victor RADULESCU	
PROIECTAT	ing. Victor RADULESCU	
VERIFICAT	ing. Alexandru PRODAN	

Titlu plansa :

PLAN DE SITUATIE
DN 1A

LUCRARI DE DRUM

Cod plansa :
P-CST-00122-1-PRD1-SF-01-PS - 002-R00

REV.	DATA:	DETALII REVIZIE :	PROIECTAT :